



X-TRACK






















Roadbook - Spessart

Distanz km	Standort	Richtung	Wissenswertes	Gesamt km
0,0	Fulda-Eichenzell (A7-Abf.93, FD-Süd)	→ Welkers - (Lütter)	Standort direkt am Ortsausgang Eichenzell !	0,0
4,7	Lütter	↗ Schmalnau	Verbindung: Tour Rhön / bei "Gkm 343,2"	4,7
2,2	außerorts, bei Ried	→ Ried	durch den Ortskern Richtung Thalau fahren !	6,9
2,8	Thalau, Kreuzung [B 279]	↑ Motten		9,7
2,4	außerorts [B 27]	← Bad Brückenau		12,1
8,4	Kothen	→ Heubach	Achtung: an der Bushaltestelle abbiegen; nur kleiner Wegweiser !	20,5
5,5	Heubach	↑ Oberkalbach		26,0
4,5	Oberkalbach	← Neuhof		30,5
0,7	Oberkalbach	← Eichenried		31,2
1,8	Eichenried	← Kiliansberg - Sparhof	gleich außerorts kleiner Rastplatz "Eichenrieder Weitblick"; feines kurvenreiches Sträßchen 🚲	33,0
6,9	außerorts	→ Gundhelm - Schlüchtern	Wer Piste fahren will, biegt in Sparhof → ein, dann gerade weiter bis Gundhelm Sportplatz !	39,9
3,5	Gundhelm	← Hinkelhof		43,4
0,6	außerorts, bei Gundhelm	↖ Hinkelhof - Sterbfritz	tolles kurvenreiches Sträßchen	44,0
3,5	außerorts, bei Vollmerz	← Steckelsburg	direkt vor dem Bahnübergang abbiegen; Schloß Ramholz, Schloßcafé mit Terrasse u. alter Gutshof; Ruine Steckelsburg	47,5
1,1	Ramholz	→ Vollmerz	rechts der Dorfstraße nach; Wegweiser folgt erst nach der Brückenunterquerung	48,6
0,3	Vollmerz	← Sannerz - Bad Brückenau		48,9
3,0	Sannerz	← Sterbfritz - Bad Brückenau		51,9
3,2	Sterbfritz	→ Bad Brückenau	Gasthof - Pension "Zum Stern" in Weichersbach (☎06664-6827)	55,1



Distanz km	Standort	Richtung	Wissenswertes	Gesamt km
3,0	Mottgers	↑ Schwarzenfels - Bad Brückenau	"Gkm 63 ← Burgruine Schwarzenfels (Burgcafé); kurvenreiche Strecke folgt; Rastplatz; teils tolle Aussicht"	58,1
7,8	Züchtersbach	↗ Staatsbad Brückenau		65,9
3,6	Staatsbad Brückenau	← Bad Brückenau	Staatsbad mit historischen Gebäuden und Kurparkanlage, sehenswert !	69,5
2,7	Bad Brückenau	→ Hammelburg		72,2
1,9	außerorts	↗ Modlos - Detter	"Gkm 76 ← Berggasthof Dreistelz; gute Aussicht"	74,1
3,6	Modlos	← Oberleichtersbach	Alternativstrecke: zur bevorstehenden Piste, ↑ weiter nach Detter !	77,7
3,1	Oberleichtersbach	→ Hammelburg [B 27]	Hotel Rhönhof; kurz darauf Camping Aspenmühle: ☎(09741-2058)	80,8
4,0	Untergeiersnest	↗ Schmittrain - Münchau	Achtung: nur kleiner Wegweiser; kleines Sträßchen führt durch unberührte Natur !	84,8
2,3	Münchau	↗ Piste: Detter	Achtung: kein Wegweiser, dem Fahrradwegschild folgen; nach ca. 1,3 km kommt eine alte Mühle (Wildschweingehege) !	87,1
3,0	Detter	→ Oberdorfstraße	Ende des Mühlenweges; rechts der Straße folgen	90,1
0,4	Detter	↑ Marktstraße	Alternativstrecke: zur bevorstehenden Piste ← der Heiligkreuzer Straße folgen !	90,5
0,4	Detter	↑ Weißenbach		90,9
3,0	Weißenbach	↑ Roßbach	Schloßhof; TF-Partnerhaus in der Nähe "Landgasthof Jossgrund / Sinntal-Jossa" ☎(09772-320)	93,9
3,9	Roßbach	← Piste: Gräfendorf - Burgsinn	Achtung: nur kleine Wegweiser am Ortsausgang zeigen zur Hochstraße !	97,8
9,2	Piste Hochstraße	← Gräfendorf	Ende der Piste	107,0
8,1	Gräfendorf	← Waizenbach		115,1
4,9	Waizenbach	→ Morlesau		120,0
0,2	Waizenbach	→ Morlesau		120,2
4,3	Morlesau, Ortskern	→ Piste: Roßmühle	TF-Partnerhaus: "Hotel-Gasthof Nöth" ← nur ein kurzes Stück	124,5

Distanz km	Standort	Richtung	Wissenswertes	Gesamt km
2,4	Roßmühle	Pontonbrücke	am Campingplatz (wieder Teer) links halten; Pontonbrücke führt über die Fränkische Saale	126,9
0,4	außerorts, hinter Campingplatz	Weickersgrüben	Achtung: kein Wegweiser; der Hauptstraße links folgen !	127,3
2,5	außerorts, hinter Weickersgrüben	Gemünden a. M.		129,8
7,4	außerorts, vor Schönau	Schönau - Gemünden	Kloster Schönau 	137,2
4,4	Gemünden		Nach der Brücke bei abknickender Vorfahrtsstraße; Schild Scherenberghalle folgen ! Tipp: Gemünden sehenswert; Burgruine, Schifffahrten, Altstadt uvm.!	141,6
0,4	Gemünden	Lohr - Aschaffenburg [B 26]	Achtung: kein Wegweiser !	142,0
4,0	außerorts	Ruppertshütten - Rengersbrunn	nach ca. 2,2 km schöne kleine Seeanlage hinter dem Parkplatz; später folgt die Stauanlage !	146,0
8,8	außerorts	Piste: Katharinenbild / Sahlhöhe	Achtung: kein Wegweiser, der erlaubten Piste 2 x links folgen, (in der Kurve bei einem kleinen Teich rechter Seite) !	154,8
9,3	außerorts; [B 276]	Frammersbach - Bad Orb	Bushaltestelle Helminenglück	164,1
3,4	Partenstein	Wiesenthal - Krommental		167,5
8,8	außerorts; bei Krommental	Neuhütten - Heigenbrücken		176,3
2,4	außerorts	Neuhütten - Heigenbrücken	geradeaus den Ort durchfahren 	178,7
6,0	außerorts	Lichtenau (Erholungspark Hochspessart)	Kreuzung [B 26]; am Gasthaus "Bischborner Hof"	184,7
5,1	Lichtenau	Hafenlohr		189,8
17,0	Hafenlohr	Marktheidenfeld		206,8
0,1	Hafenlohr	Marienbrunn		206,9
3,1	außerorts	Aschaffenburg		210,0
4,3	außerorts; [B 8]	Esselbach		214,3
0,1	Abzweig: Esselbach / Steinmark	Abstecher: Wachenmühlen	Hinter Steinmark folgen in schöner Lage die Wachenmühlen! TIPP: "Neue Wachenmühle" im Wald (ca. 300m Piste), was für urige Zeitgenossen, Biergarten. 	214,4

Distanz km	Standort	Richtung	Wissenswertes	Gesamt km
3,0	gleicher Abzweig wie vor !	↑ Oberndorf - Bischbrunn		217,4
3,5	Bischbrunn	← Sportplatz	Achtung: nur kleines Hinweisschild ! (Kreuzhöhstraße)	220,9
0,2	Bischbrunn	←	an der Kreuzung (Keuzhohstr. 21) abbiegen. Achtung: Wegweisung "Mühlen" erst am Ortsausgang !	221,1
0,7	außerorts	←	Schotterpiste "Mühlenweg" (Schleifenmühle, Zwieselmühle, Schreckenmühle u. Nickelsmühle) ! Achtung: an der Blutbuche abbiegen und immer dem erlaubten Weg folgen !	221,8
9,3	außerorts	→ Rohrbrunn	Ende des Mühlenweges	231,1
0,1	außerorts; Kreuzung	↑ Abstecher: Kartause Grünau	alte Ruine, bewirtschaftet - Biergarten lädt zur Pause ein !	231,2
3,0	gleicher Abzweig wie vor !	→ Wertheim		234,2
2,6	Hasloch	→ Hasloch	In den Ortskern fahren !	236,8
0,3	Hasloch	↘ Hasselberg	Es folgt eine schöne kleine und kurvenreiche Bergstrecke !	237,1
2,6	Hasselberg	← Altenbuch	Achtung: nur kleines Hinweisschild beim großen Baum abbiegen (Altenbucherweg) ! Waldpiste folgt nach 1,2 km !	239,7
3,6	außerorts	← Faulbach	Achtung: Ende der Piste; keine Wegweisung - einfach der Straße folgen !	243,3
2,1	Faulbach	→ Stadtprozelten	Achtung: keine Wegweisung an der Dorfstraße !	245,4
1,8	außerorts	↑ Abstecher: Stadt Miltenberg	Übernachtung in Gasthaus zum Riesen !	247,2
40,0	gleicher Standort wie vor !	→ Neuenbuch	Achtung: am Ortsausgang folgt eine Waldpiste; immer dem Weg nach Richtung "Wildensee" folgen !	287,2
8,4	außerorts / bei Wildensee	→ Altenbuch	Achtung: Ende der Piste; keine Wegweisung an der Hauptstraße !	295,6
0,4	außerorts	← Hof Hundsrück	Achtung: kleines Hinweisschild am Parkplatz, es folgt ein Stück Schotterpiste !	296,0
3,2	außerorts	← Dammbach	Achtung: An der Hauptstraße keine Wegweisung !	299,2
3,0	außerorts	← Dammbach - Obernburg		302,2
5,4	außerorts	→ Mespelbrunn		307,6

Distanz km	Standort	Richtung	Wissenswertes	Gesamt km
6,2	Mespelbrunn	 Abstecher:  Wasserschloß	★	313,8
3,7	gleicher Abzweig wie vor !	 Würzburg		317,5
0,2	Mespelbrunn	 Lohr		317,7
4,7	außerorts	 Weibersbrunn - Rothenbuch		322,4
9,7	Rothenbuch	 Waldaschaff		332,1
2,6	außerorts	 Heigenbrücken		334,7
8,7	außerorts	 Heinrichstal		343,4
1,6	außerorts	 Heinrichstal		345,0
4,6	Heinrichstal	 Habichstal		349,6
5,5	Habichstal	 Wiesen		355,1
5,4	außerorts	 Wiesen - Flörsbachtal		360,5
14,0	außerorts	 Flörsbachtal		374,5
6,5	außerorts	 Lohrhaupten		381,0
4,0	Lohrhaupten	 Rengersbrunn		385,0
4,7	außerorts	 Burgsinn	TIPP: <i>Motorradtreff</i> Waldschänke "Bayrische Schanz"	389,7
9,1	Fellen	 Aura	TIPP: <i>nach ca. 9,7 km schön gelegenes Cafe-Restaurant "Sankt Georghof" mit Biergarten !</i>	398,8
12,5	Burgjoß	 Bad Orb		411,3
5,7	außerorts	 Alsberg - Steinau		417,0
5,1	außerorts	 Mernes		422,1
3,8	Mernes	 Marjoß		425,9

Distanz km	Standort	Richtung	Wissenswertes	Gesamt km
4,6	Marjoß	← Steinau	TF-Partnerhaus in der Nähe "Landgasthof Jossgrund / Sinnthal-Jossa" ☎(09772-320)	430,5
6,4	außerorts	→ Schlüchtern		436,9
3,5	Bellings	→ Niederzell		440,4
1,7	außerorts	→ Niederzell - Schlüchtern	TIPP: Cross-Übungsgelände nach Ortsausgang an der Kompostieranlage; Samstags zugänglich !	442,1
7,0	Schlüchtern	→ Fulda		449,1
0,3	Schlüchtern	→ Fulda	hier ↑ nur ca. 500m zum Zentrum; Cafe, Eisdielen usw. !	449,4
0,9	außerorts / bei Schlüchtern	← Fulda		450,3
0,5	außerorts / bei Schlüchtern	↑ Elm - Hutten	nach ca. 1,7km in Elm Auffahrt rechts zur "Burg Brandenstein" (Privat); es folgt eine tolle Kurvenstrecke !	★ 450,8
7,2	Hutten	← Flieden	Camping Heligenborn in Hutten: ☎(.....)	458,0
5,0	außerorts	↘ Bucheller - Grashof		463,0
2,3	außerorts	← Grashof		465,3
1,3	außerorts / bei Bucheller	→ Mittelkalbach	TIPP: ← ca. 600m; Landhotel + Camping Grashof ☎(.....); tolle ruhige Lage, Biergarten !	★ 466,6
1,8	außerorts	← Mittelkalbach		468,4
1,1	Mittelkalbach	→ Uttrichshausen	Achtung: Wegweisung erst am Ortsausgang; am Standort ← ca. 200m "Motorrad Bike Box Druschel" (Händler, viele Marken)	469,5
1,0	außerorts	← Uttrichshausen		470,5
0,3	außerorts	← Büchenberg		470,8
5,9	außerorts / bei Büchenberg	→ Gersfeld		476,7
0,6	außerorts / bei Zillbach	← Döllbach		477,3
1,4	Döllbach	↖ Fulda		478,7
0,5	Döllbach	← Fulda	die [B27] führt über Rothemann direkt zurück zum Ausgangspunkt (ca. 10 km) !	479,2

					
Wir hoffen es hat Spaß gemacht!					
Über ein Feedback, nette Grüße oder sogar über ein X-TRACK Gästebucheintrag würden wir uns sehr freuen!					